

# ВЕСТИ



# СОСНОВОЙ ПОЛЯНЫ

ПЕЧАТНЫЙ ОРГАН МУНИЦИПАЛЬНОГО СОВЕТА МО СОСНОВАЯ ПОЛЯНА



Внутригородское муниципальное образование Санкт-Петербурга  
муниципального округа СОСНОВАЯ ПОЛЯНА

**Местная администрация**

Постановление

11.01.2016 год

№ 1-1

*Об определении границ прилегающих к некоторым организациям и объектам территорий, на которых не допускается розничная продажа алкогольной продукции на территории внутригородского муниципального образования Санкт-Петербурга муниципального округа СОСНОВАЯ ПОЛЯНА*

В соответствии с Законом Российской Федерации от 22.11.1995 года № 171-ФЗ «О государственном регулировании производства и оборота этилового спирта, алкогольной и спиртосодержащей продукции и об ограничении потребления (распития) алкогольной продукции», Постановлением Правительства Российской Федерации от 27 декабря 2012 г. № 1425 «Об определении органами государственной власти субъектов Российской Федерации мест массового скопления граждан и мест нахождения источников повышенной опасности, в которых не допускается розничная продажа алкогольной продукции, а также определении органами местного самоуправления границ прилегающих территорий, на которых не допускается розничная продажа алкогольной продукции», Законом Санкт-Петербурга от 23.09.2009 № 420-79 «Об организации местного самоуправления в Санкт-Петербурге», Уставом внутригородского муниципального образования Санкт-Петербурга муниципального округа СОСНОВАЯ ПОЛЯНА, Местная администрация внутригородского муниципального образования Санкт-Петербурга муниципального округа СОСНОВАЯ ПОЛЯНА

**ПОСТАНОВЛЯЕТ:**

1. Определить границы прилегающих территорий, на которых не допускается розничная продажа алкогольной продукции на территории внутригородского муниципального образования г. Санкт-Петербурга (далее - прилегающие территории), на следующих расстояниях:
  - от детских организаций - 50 метров;
  - от образовательных организаций - 50 метров;
  - от медицинских организаций - 50 метров;
  - от объектов спорта - 50 метров;
  - от оптовых и розничных рынков - 50 метров;
  - от вокзалов и аэропортов - 50 метров;

от мест массового скопления граждан, определяемых органами государственной власти Санкт-Петербурга, - 50 метров;

от мест нахождения источников повышенной опасности, определяемых органами государственной власти Санкт-Петербурга, - 50 \_\_\_\_\_ метров;

2. Границы территорий, прилегающих к организациям и объектам, в отношении которых в соответствии с федеральным законодательством устанавливаются прилегающие территории, на которых не допускается розничная продажа алкогольной продукции (далее - защищаемые объекты), определяются окружностями с радиусами, соответствующими расстояниям, указанным в пункте 1 настоящего Постановления с центром на оси каждого входа (выхода) \_\_\_\_\_ для \_\_\_\_\_ посетителей в здание (строение, сооружение), в котором расположены организации и (или) объекты, а при наличии обособленной территории, - с центром на оси каждого входа (выхода) для посетителей на обособленную территорию.

3. Расчет расстояний до границ прилегающих территорий производится путем измерения в метрах кратчайшего расстояния по прямой линии от оси входа (выхода) для посетителей в здание (строение, сооружение), в котором расположены защищаемые объекты, а при наличии обособленной территории - от оси входа (выхода) для посетителей на обособленную территорию. При наличии нескольких входов (выходов) для посетителей расчет производится от каждого входа (выхода).

4. При нахождении входа (выхода) для посетителей в здание (строение, сооружение), внутри которого расположен стационарный торговый объект, в пределах окружности, указанной в пункте 2 настоящего Постановления, расчет расстояния в целях установления нахождения торгового объекта на прилегающей территории производится путем сложения:

измеренного в метрах кратчайшего расстояния по прямой линии от оси входа (выхода) для посетителей в здание (строение, сооружение), в котором расположены защищаемый объект, а при наличии обособленной территории - от оси входа (выхода) для посетителей на обособленную территорию, до оси входа (выхода) в здание (строение, сооружение), в котором расположен стационарный торговый объект;

измеренного в метрах кратчайшего расстояния по пешеходной доступности от оси входа (выхода) для посетителей в здание (строение, сооружение), в котором расположен стационарный торговый объект, до входа в стационарный торговый объект.

При нахождении стационарного торгового объекта и защищаемого объекта в помещениях одного здания (строения, сооружения), имеющих входы (выходы) для посетителей на разных сторонах данного здания (строения, сооружения) и находящихся в пределах окружности, указанной в пункте 2 настоящего Постановления, расчет расстояния в целях установления нахождения торгового объекта на прилегающей территории производится путем измерения в метрах кратчайшего расстояния по пешеходной доступности от оси входа (выхода) для посетителей в здание (строение, сооружение), в котором расположен защищаемый объект, а при наличии обособленной территории - от оси входа (выхода) для посетителей на обособленную территорию, до входа (выхода) для посетителей в здание (строение, сооружение), в котором расположен стационарный торговый объект.

При указанных способах расчета расстояния стационарный торговый объект считается размещенным на прилегающей территории, если измеренное расстояние не превышает расстояние, указанное в пункте 1 настоящего Постановления.

5. Утвердить перечень организаций и объектов, расположенных на территории внутригородского муниципального образования Санкт-Петербурга муниципального округа СОСНОВАЯ ПОЛЯНА, на прилегающих территориях к которым не допускается розничная продажа алкогольной продукции, согласно Приложению № 1 к настоящему Постановлению.

6. Опубликовать настоящее Постановление в официальном печатном издании и на официальном сайте внутригородского муниципального образования муниципального округа СОСНОВАЯ ПОЛЯНА.

7. Настоящее Постановление вступает в силу со дня официального опубликования.

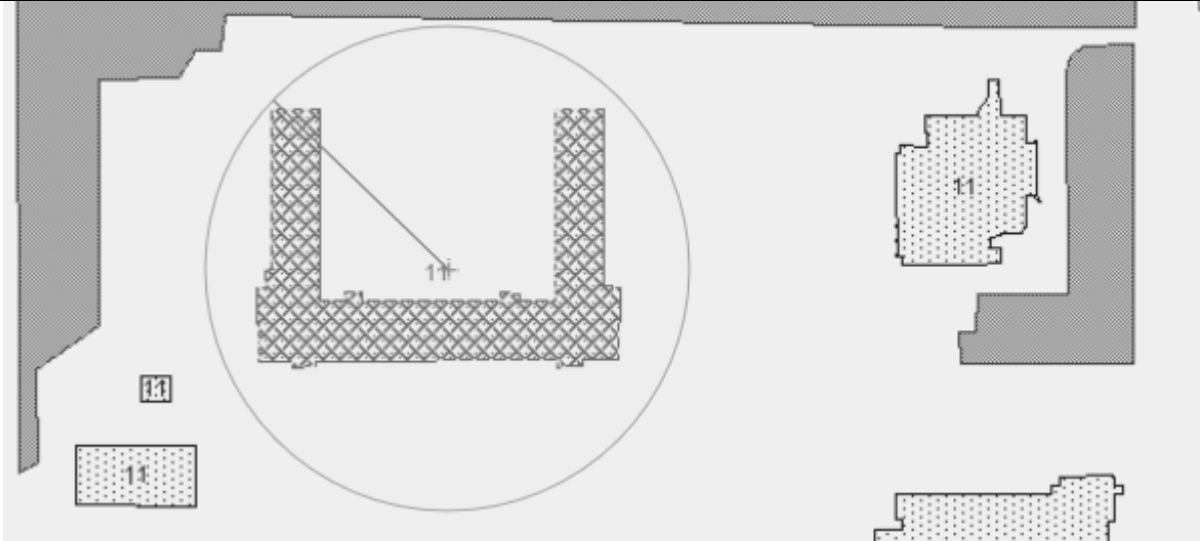
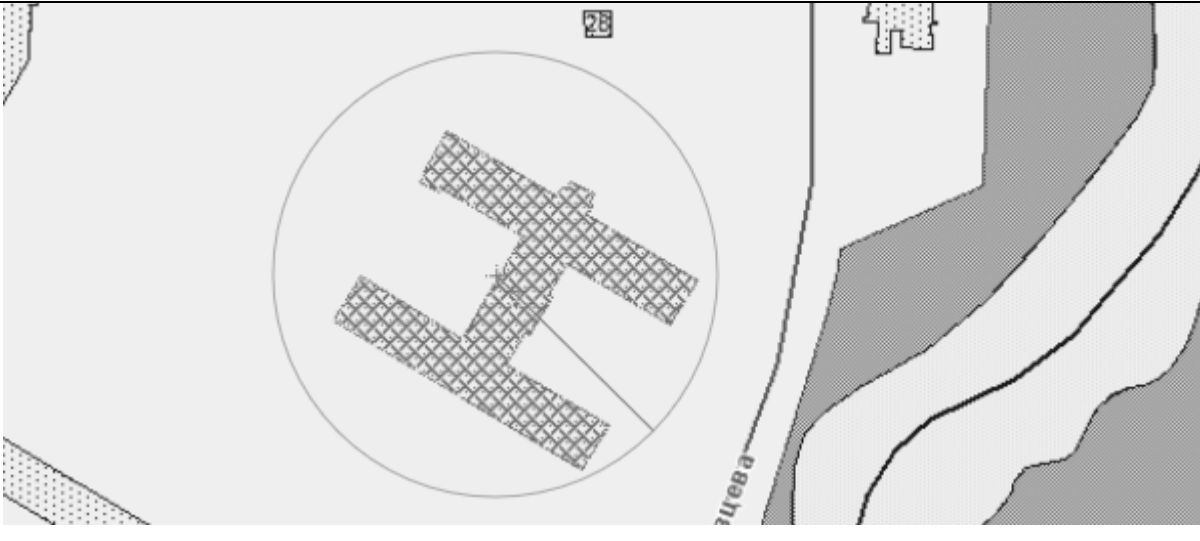
8. Копию настоящего Постановления направить в Комитет по развитию предпринимательства и потребительского рынка Санкт-Петербурга.

9. Контроль выполнения настоящего Постановления оставляю за собой.

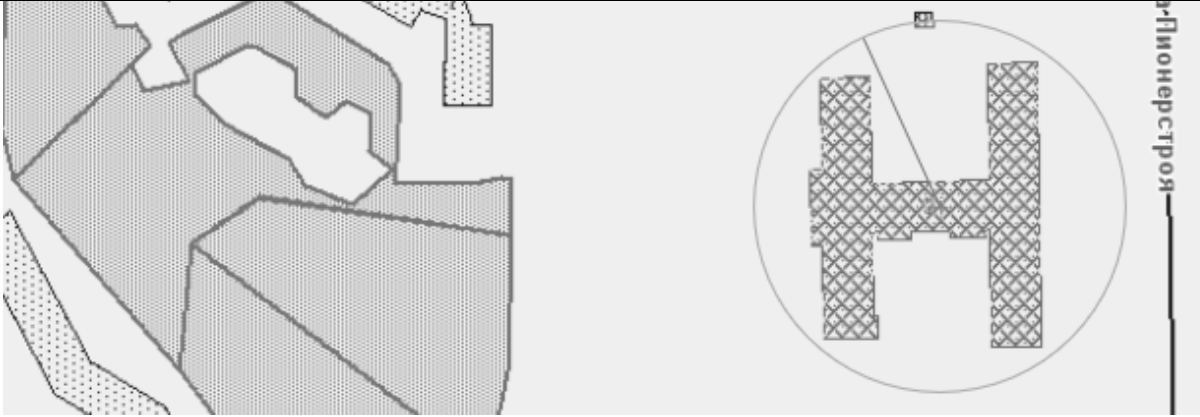
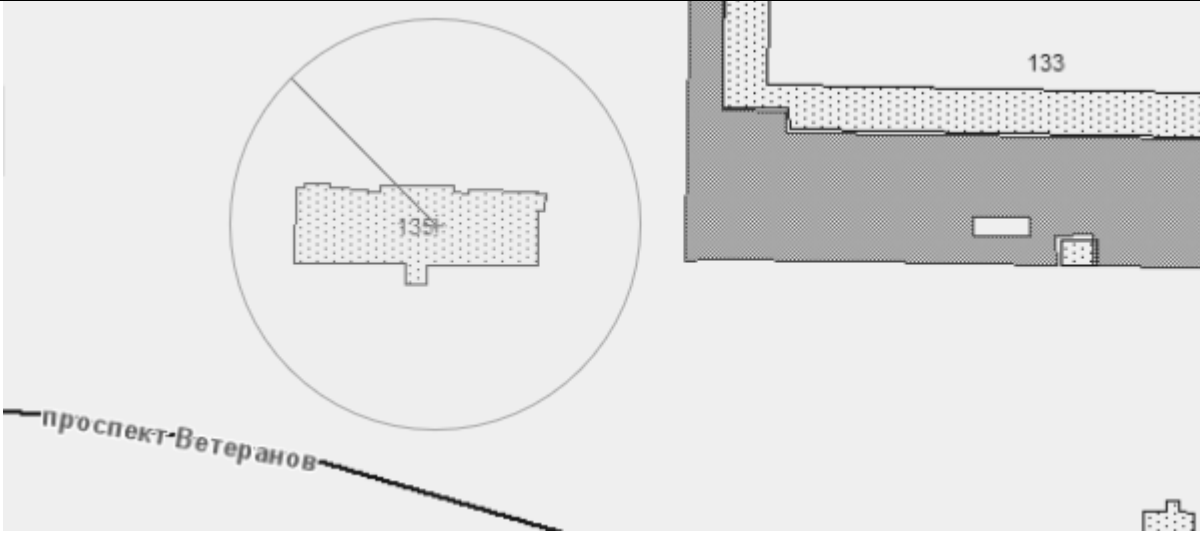
Приложение №1  
к Постановлению от 11.01.2016г. №1-1  
«Об определении границ прилегающих к некоторым организациям и  
объектам территорий, на которых не допускается розничная продажа  
алкогольной продукции на территории внутригородского муниципального  
образования Санкт-Петербурга муниципального округа СОСНОВАЯ ПОЛЯНА»

**Перечень организаций и объектов, расположенных на территории внутригородского муниципального образования Санкт-Петербурга муниципального округа СОСНОВАЯ ПОЛЯНА, на прилегающих территориях к которым не допускается розничная продажа алкогольной продукции**

№ п/п	Наименование и номер образовательного учреждения	Адрес	Карта
1	ГБОУ ДОД ДДТ Красносельского района Санкт-Петербурга	198206, Санкт-Петербург, ул. Пограничника Гарькавого, дом 11, корпус 2, литер А	

2	<p>ГБОУ образования Центр №167 Красносельского района Санкт-Петербурга</p>	<p>198206, Санкт-Петербург, ул. Летчика Пилютова, дом 11, корпус 2, литер А</p>	 <p>The image shows a detailed architectural floor plan of a building. A large circular callout highlights a specific section of the plan, which appears to be a U-shaped structure with a central area. The plan includes various rooms, corridors, and structural elements, with some areas shaded in cross-hatch patterns. A small square with the number '11' is visible near the callout.</p>
3	<p>ГБОУ СОШ № 252 Красносельского района Санкт-Петербурга</p>	<p>198329, Санкт-Петербург, ул. Тамбасова, дом 2/4, литер А</p>	 <p>The image shows a detailed architectural floor plan of a building. A large circular callout highlights a specific section of the plan, which appears to be a complex, multi-lobed structure. The plan includes various rooms, corridors, and structural elements, with some areas shaded in cross-hatch patterns. A small square with the number '25' is visible near the callout. The name 'Тамбасова' is partially visible at the bottom of the plan.</p>

4	ГБОУ СОШ № 290 Красносельского района Санкт-Петербурга	198206, Санкт-Петербург, ул. Пионерстроя, д.10, кор.2, литер А	
5	ГБОУ СОШ № 352 Красносельского района Санкт-Петербурга	198264, Санкт-Петербург, пр. Ветеранов, дом 151, корп. 3, литер А	

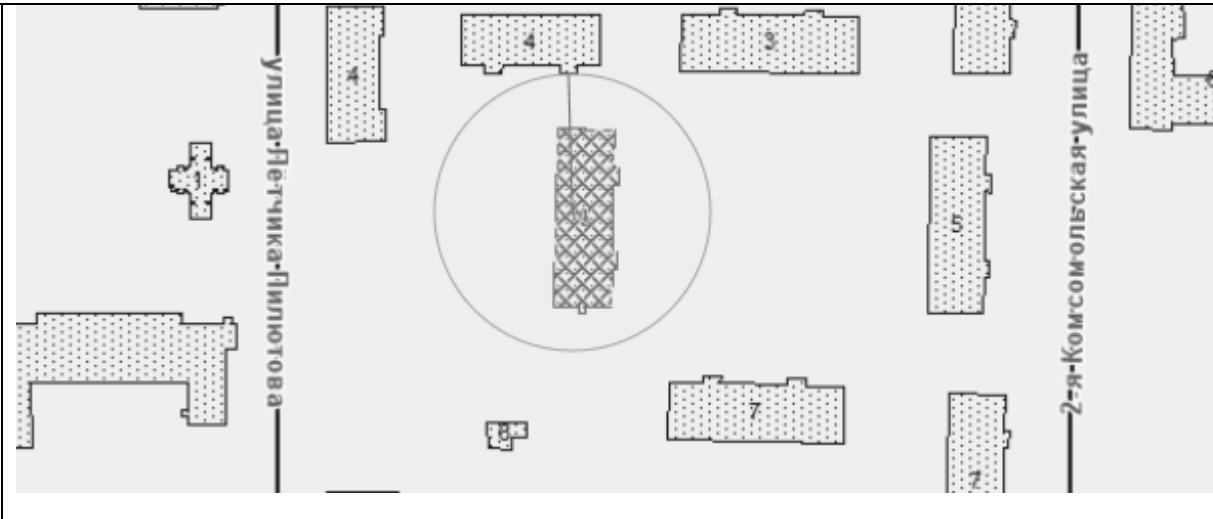
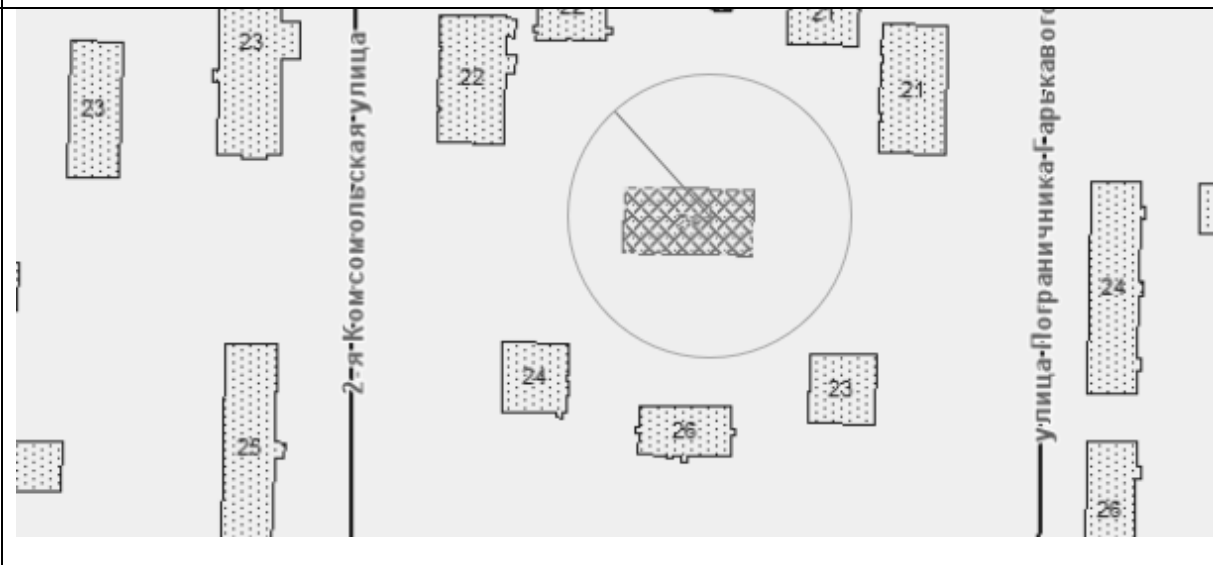
6	ГБОУ СОШ № 385 Красносельского района Санкт-Петербурга	198206, Санкт-Петербург, ул. Пионерсгроя, д.9, корп. 1, литера А	
7	ГБОУ СОШ № 395 Красносельского района Санкт-Петербурга	198264, Санкт-Петербург, пр. Ветеранов, д. 135, литер А	

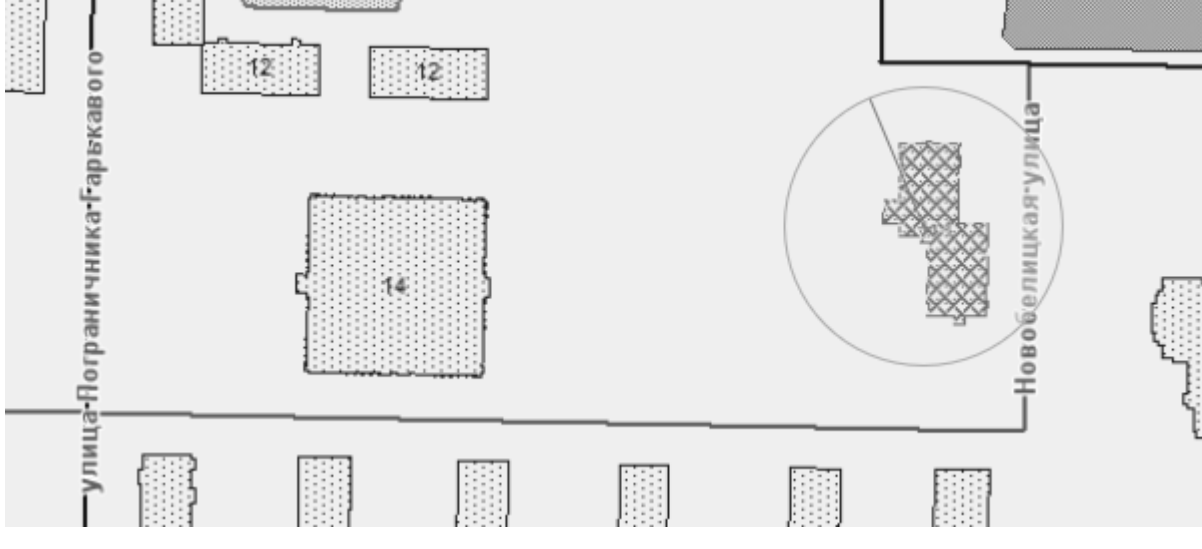
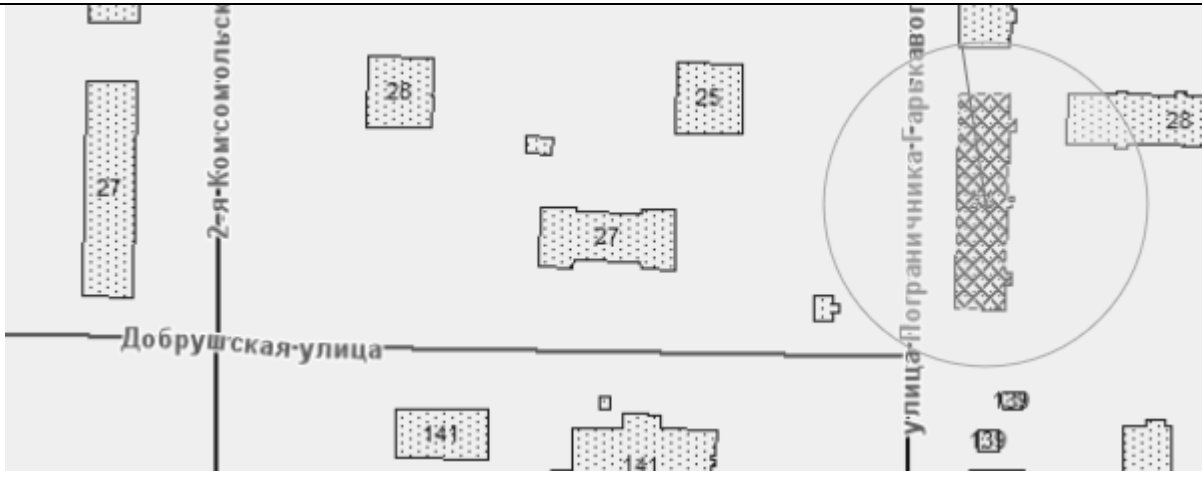
8	<p>Санкт-Петербургское ГОУДОД Государственное образовательное учреждение дополнительного образования детей «Детская школа искусств»</p>	<p>198206, Санкт-Петербург, ул. 2-я Комсомольская, д. 7, корп. 2</p>	
9	<p>Санкт-Петербургское Государственное внешкольное учреждение подростково- молодежный центр «ЛИГОВО»</p>	<p>198329, Санкт-Петербург, ул. Чекистов, д. 28</p>	

10	<p>Поликлиника для взрослых № 105 Красносельского района</p>	<p>198264, Санкт-Петербург, ул. 2-я Комсомольская, д. 23, к. 1</p>	
11	<p>Лека-Фарм</p>	<p>Санкт-Петербург, ул. Тамбасова, д. 4</p>	



12	Медицинский центр и СтокЪ	Санкт-Петербург, ул. Пограничника Гарькавого, д. 14/2	
13	Медицинский центр XXI век	Санкт-Петербург, ул. Пограничника Гарькавого, д. 15, корп.3	

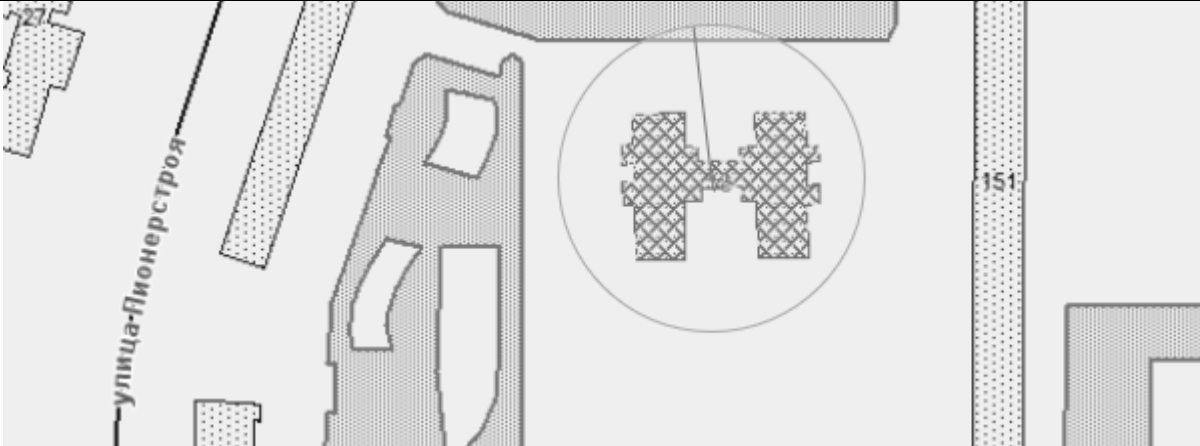
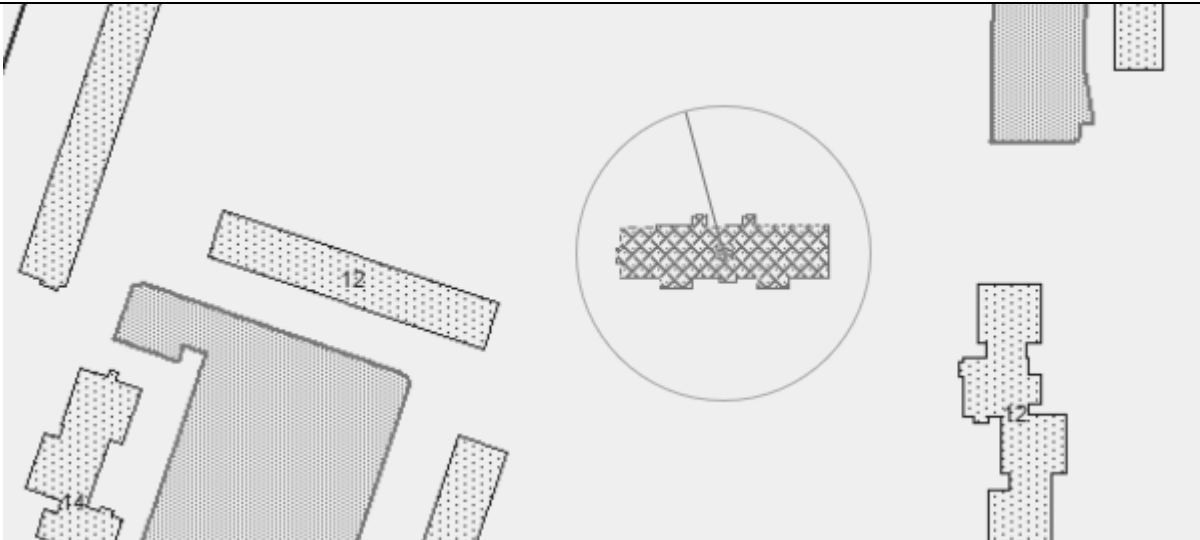
14	Центр Бехтерев	Санкт-Петербург, ул. Летчика Пилютова, д. 6, корп.2	
15	Клиника Стоматолог	Санкт-Петербург, 2-я Комсомольская улица, д. 24, корп. 3	

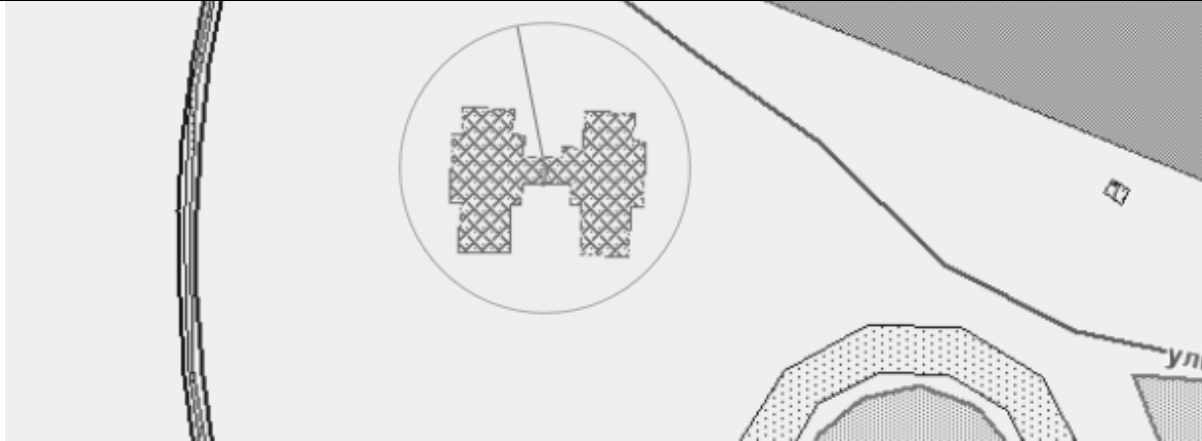
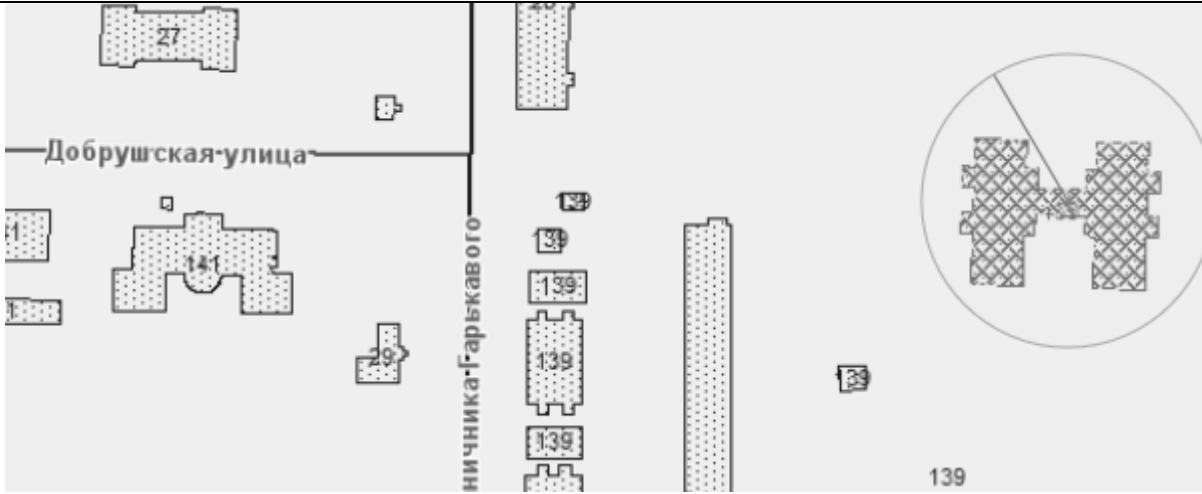
16	<p>Взрослая стоматологическая поликлиника № 28</p>	<p>Санкт-Петербург, ул. Пограничника Гарькавого, д. 14</p>	 <p>Map showing the location of the adult dental polyclinic at the intersection of Pogranichnika Garkavogo Street and Novobelskaya Street. Building 14 is circled.</p>
17	<p>Стоматологическая поликлиника № 28 Детское отделение</p>	<p>Санкт-Петербург, ул. Пограничника Гарькавого, 28, корп.1</p>	 <p>Map showing the location of the children's department of the dental polyclinic at the intersection of Dobruzhskaya Street and Pogranichnika Garkavogo Street. Building 28 is circled.</p>

18	<p>Поликлиника для детей № 60 Красносельского района</p>	<p>198264, Санкт-Петербург, пр. Ветеранов, д. 143, корп. 2</p>	
19	<p>ГБДОУ детский сад № 9 общеразвивающего вида с приоритетным осуществлением деятельности по познавательно-речевому развитию детей Красносельского района Санкт-Петербурга</p>	<p>198264, ул. П. Гарькавого, д.28, корп. 3, литер А</p>	

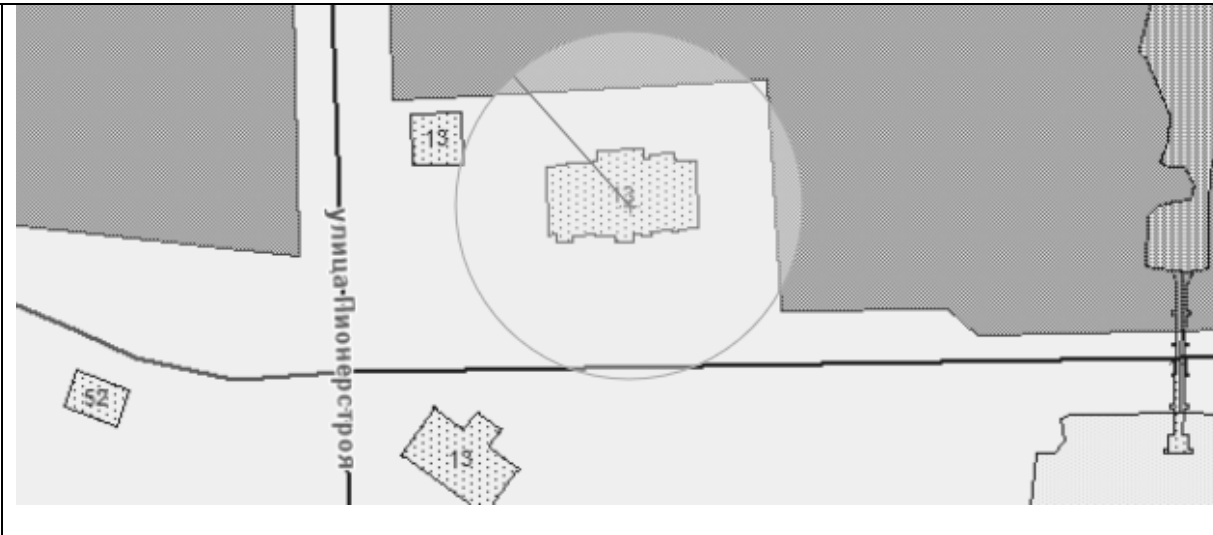
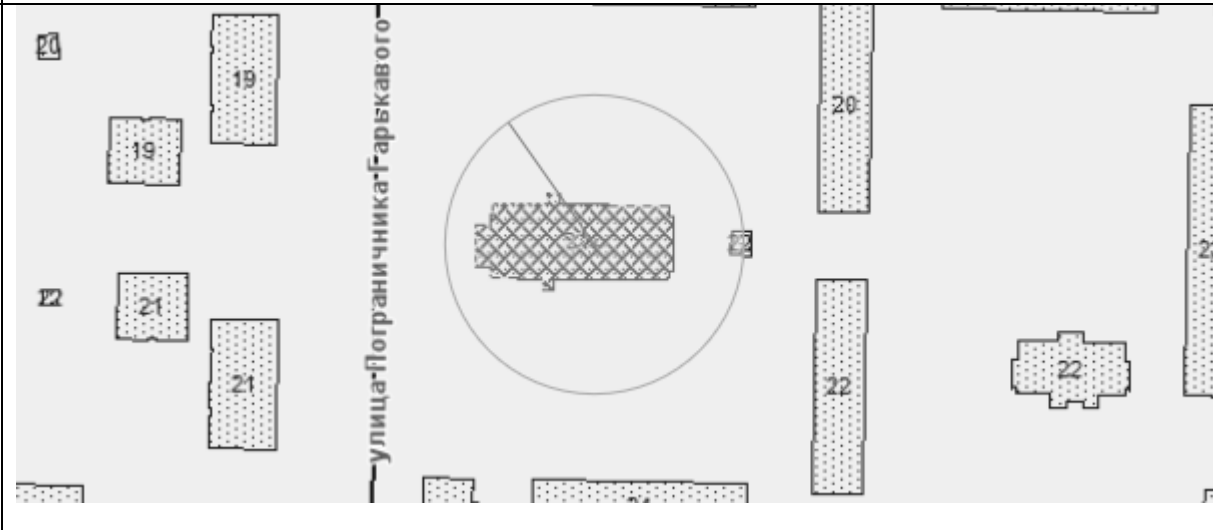
<p>20</p>	<p>ГБДОУ детский сад № 11 комбинированного вида Красносельского района Санкт-Петербурга</p>	<p>198264, ул. Летчика Пилютова, д. 15, корп.2, литер А</p>	
<p>21</p>	<p>ГБДОУ центр развития ребенка - детский сад № 24 Красносельского района Санкт-Петербурга</p>	<p>198206, ул. Пионерстроя, д. 13, литер А</p>	


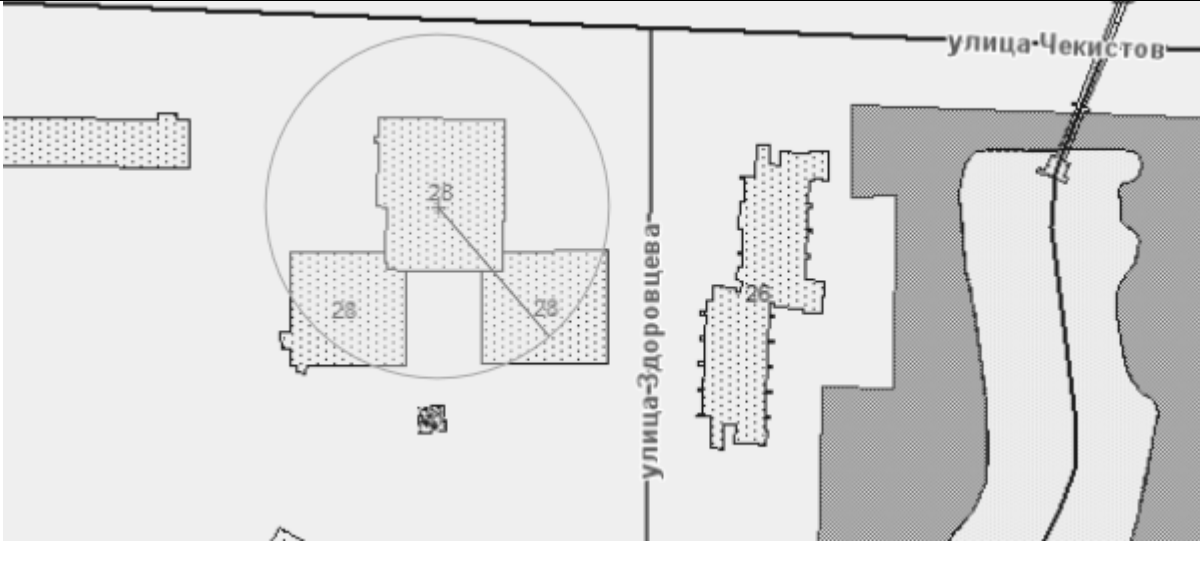
22	ГБДОУ детский сад № 27 комбинированного вида Красносельского района Санкт-Петербурга	198329, ул. Тамбасова, д.8, корп. 3, литер А	
23	ГБДОУ детский сад № 28 комбинированного вида Красносельского района Санкт-Петербурга	198329, ул. Тамбасова, д.6, корп.2, литер А	

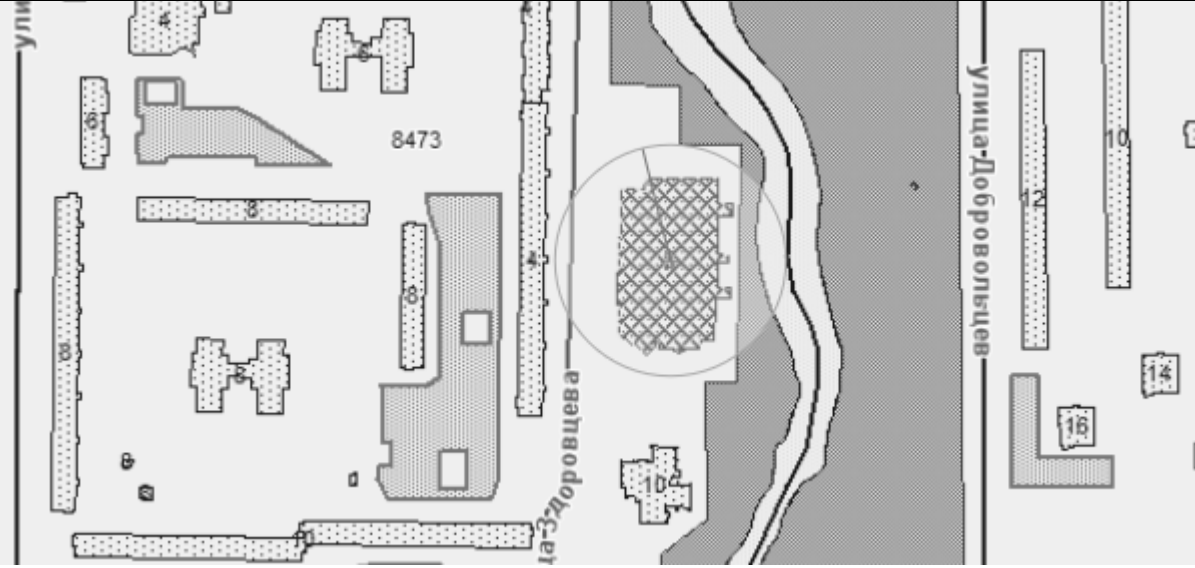
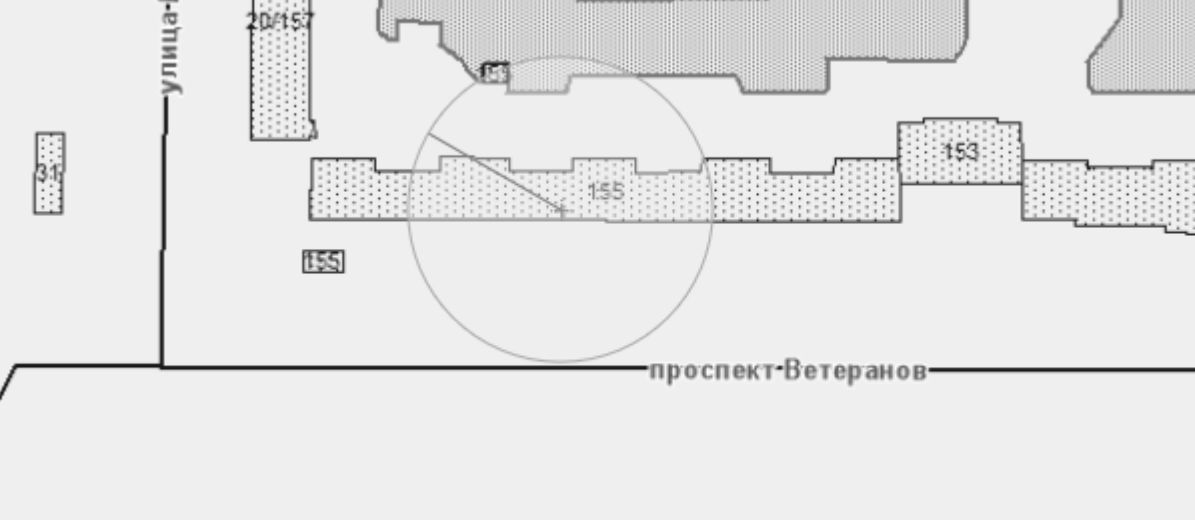
24	ГБДОУ детский сад № 30 комбинированного вида Красносельского района Санкт-Петербурга	198206, ул. Пионерстроя, д. 18, кор. 3, литер А	
25	ГБДОУ детский сад № 43 Красносельского района Санкт-Петербурга	198206. ул. Пионерстроя, 12, кор. 2, литер А	

<p>26</p>	<p>ГБДОУ детский сад № 45 компенсирующего вида Красносельского района Санкт-Петербурга</p>	<p>198206, ул. Пионерстроя, д.7, кор. 4, литер А</p>	
<p>27</p>	<p>ГБДОУ детский сад № 51 комбинированного вида Красносельского района Санкт-Петербурга</p>	<p>198334, пр. Ветеранов, д. 139, кор. 2, литер А</p>	



28	Автономная некоммерческая организация «Санкт-Петербургская международная школа»	198206, Санкт-Петербург, ул. Чекистов, д. 13, литер В	
29	Кинотеатр «ВОСХОД»	198264, Санкт-Петербург, ул. Пограничника Гарькавого, дом 22, корпус 1	

30	Подростковый клуб «Алые паруса»	198206, Санкт-Петербург, ул. Пионерстроя, д. 4	
31	Подростковый клуб «Юность»	198329, Санкт-Петербург, ул. Чекистов, д. 28	

32	СПб ГУ «Центр физической культуры, спорта и здоровья Красносельского района»	Санкт-Петербург, ул.Здоровцева, д. 8, лит. А	 <p>The map shows a street layout with 'ул. Здоровцева' (ul. Zdorovtseva) running vertically. Building 8473 is a large structure with a grid-like pattern on its facade, circled in red. Other buildings are shown with various patterns and numbers like 10, 14, and 16. A river is visible on the right side of the map.</p>
33	Центральная районная библиотека (для взрослых)	198264, Санкт-Петербург, пр. Ветеранов, д. 155	 <p>The map shows 'проект-Ветеранов' (pr. Veteranov) running horizontally. Building 155 is a long, multi-story structure with a grid-like pattern, circled in red. Other buildings are shown with various patterns and numbers like 31, 20/157, and 153. A street 'улица-' is visible on the left side.</p>

34	Филиал № 1 централизованной библиотечной системы	198329, Санкт-Петербург, ул. Чекистов, д. 26	
35	Центральная районная библиотека (для детей)	198264, Санкт-Петербург, пр. Ветеранов, д. 155	

Учредитель: Муниципальный Совет  
 МО СОСНОВАЯ ПОЛЯНА  
 Редакция: Местная администрация  
 МО СОСНОВАЯ ПОЛЯНА, ул. П. Гарькавого, 22/3.

ВЕСТИ СОСНОВОЙ ПОЛЯНЫ №1-1  
 Распространяется бесплатно  
 Газета зарегистрирована Управлением Федеральной  
 службы по надзору за соблюдением законодательства в  
 сфере массовых коммуникаций и охране

культурного наследия по Северо-Западному  
 федеральному округу.  
 Регистрационный номер ПИ №ФС2-7959 от  
 22.02.2006.

**Газета отпечатана:**  
 ООО «Центр Медиа Технологий», 198259,  
 Санкт-Петербург, ул. Станционный пос., 12,  
 пом.1 Подписано к печати: 12.01.2015 г. в 10.00  
 Выход в свет – 12.01.2015 г. в 19.00 Тираж 300